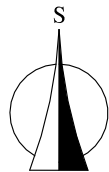




- LEGENDA:
- čáry katastrální mapy:
- katastrální hranice území
 - katastrální hranice pozemků
 - vnitřní kresby pozemků
- navržené sítě:
- gravitační jednotná kanalizace
 - kanalizační výtlak
 - přepojení přípojek
- stávající sítě:
- jednotná kanalizace VAK Pardubice a. s.
 - kanalizační výtlak VAK Pardubice a. s.
 - kanalizační přípojky VAK Pardubice a. s.



Zodpovědný projektant	Vypracoval	Technická kontrola	<div></div>	
Ing. Lubor Dítě	Ing. Jiří Svoboda	Jiří Myslík, DiS.		
				
Kraj: Pardubický	Obec: Srch - k. ú. Srch		MULTIAQUA s.r.o. Veverkova 1343/1 IČO: 60113111 Pražské Předměstí DIČ: CZ60113111 500 02 Hradec Králové	
Investor: Vodovody a kanalizace Pardubice a. s., Teplého 2014, 530 02 Pardubice				
<div>Srch, ul. Na Kopečku - kanalizace</div> <div>Dokumentace ohlášení stavby</div>			Stupeň	DSP
			Datum	únor 2024
			Zakázkové číslo	M24/002
			Formát	2 x A4
Katastrální situační výkres			Měřítko:	Číslo přílohy:
			1:1000	C.2
Předložená dokumentace je duševním vlastnictvím firmy Multiaqua s.r.o., Hradec Králové				